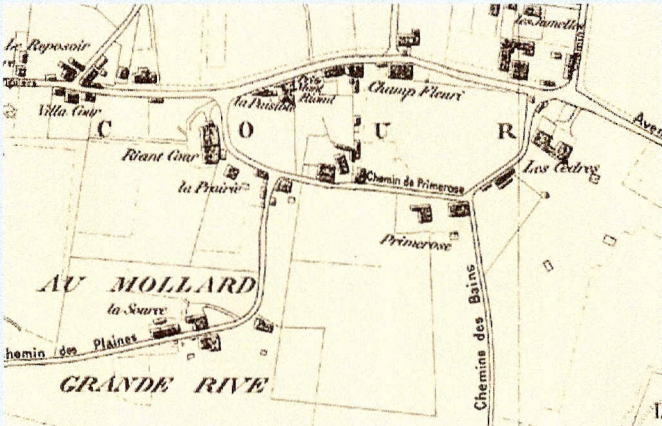


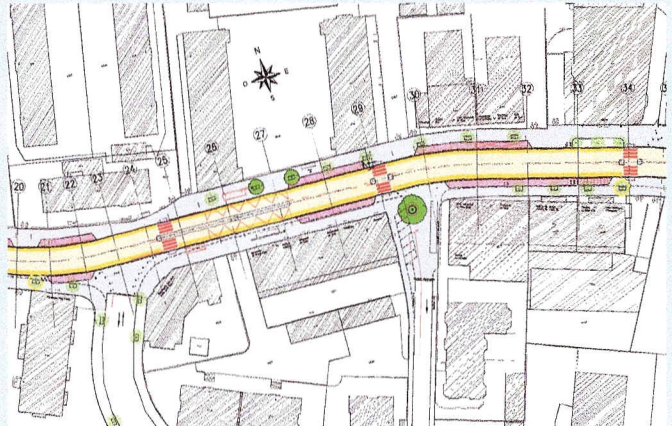
# Historique



Plan de Lausanne, avenue de Cour | 1895-1900


La dénomination de la plus longue artère lausannoise (155 numéros) dérive de « curtis » nom d'une villa gallo-romaine qui devait se trouver dans l'espace compris entre l'actuelle avenue de Cour et le chemin de Primerose. L'importance de cette maison est inconnue mais à son emplacement se construisit au fil des siècles une petite agglomération rurale faite en 1698 de septante habitants.

«Les Cours» telle était l'appellation de ce hameau selon un guide de 1824. En 1860 on parle encore des «campagnes sur le chemin des Cours à la Maladière» et parfois même au XVIII<sup>e</sup> siècle de «village».



Plan de réaménagement de la chaussée et des trottoirs | 2006

# Evolution vers l'appellation « avenue de Cour »



**1883**

Construction du Collège de Cour.

**1893**

Création de la Société pour le développement de Lausanne.

**1898**

La Municipalité estime qu'il convient de donner le nom de «chemin de Cour» au tronçon de la route Lutry-Maladière entre le carrefour de Beuregard et le hameau de Cour.

**1899**

Le 1<sup>er</sup> juillet la Direction de police suggère de donner un nom à plusieurs voies publiques du quartier dont l'avenue de Cour.

**1903**

Le tram arrive jusqu'à Montoie.

**1945**

Le 8 février, fondation de la Société de développement du sud ouest Lausanne.

**1999**

Le 3 juillet, le centenaire de l'avenue de Cour est fêté par la SDSO en concours avec l'Association Cour-Primerose et la Paroisse de Saint-Jean.

**2006**

Le 21 mars, le Conseil communal approuve le préavis concernant le réaménagement de l'avenue de Cour.

**2008**

Le 24 mai, inauguration de l'avenue de Cour par la SDSO en collaboration avec la population, les Services concernés de la Ville, les entreprises ayant œuvrés à la réfection et les commerçants.

A l'initiative de la Société de développement du sud ouest Lausanne, cette plaquette a été généreusement offerte par la Ville de Lausanne pour prendre place au lieu dit «Cour - Village».